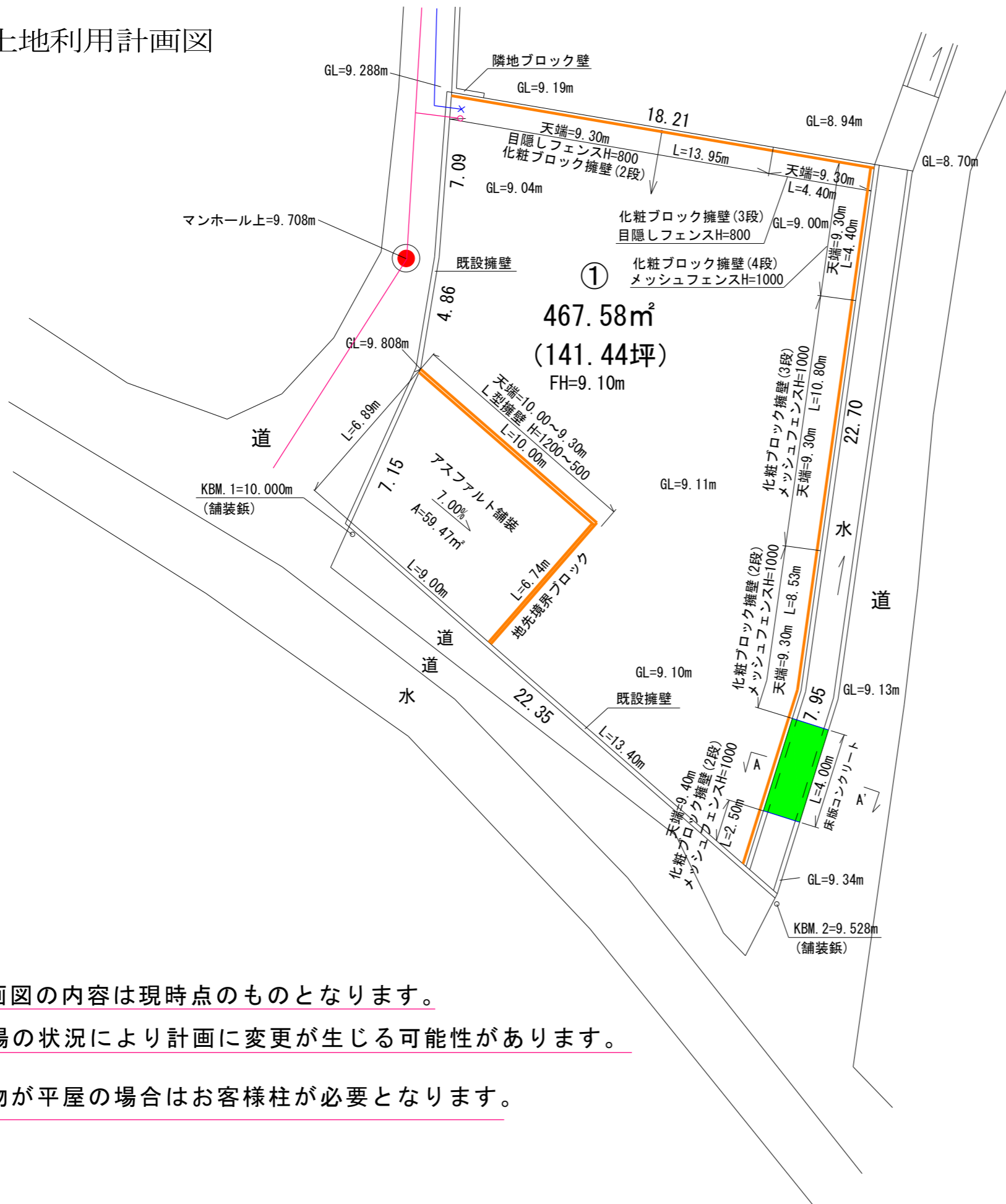
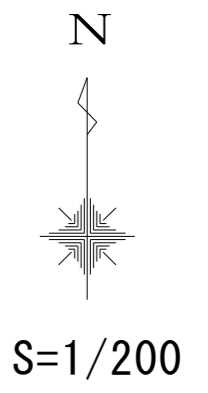
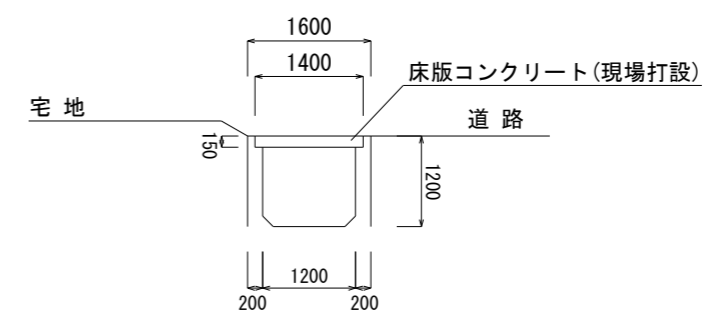


土地利用計画図



床版断面 (A-A') S=1/100
床版コンクリート (T-25)



$\Phi 25\text{mm}$	上水道 DIP
$\Phi 300\text{mm}$	下水道
	マンホール
	境界擁壁の位置

※国土調査成果図面1/500を元に作成
登記簿謄本面積合計：467㎡ (141.26坪)

図種	土地利用計画図		
区分	計画	縮尺	1:200
作成日	令和6年9月26日		
施工場所	高崎市柴崎町字吹手1089番2		
作成者	高崎市上中居町43番地1 株式会社 阿久津都市開発 降旗		

※計画図の内容は現時点のものとなります。
 ※現場の状況により計画に変更が生じる可能性があります。
 ※建物が平屋の場合はお客様柱が必要となります。